Przekrój typowy nr 1
tarcza proj. ronda

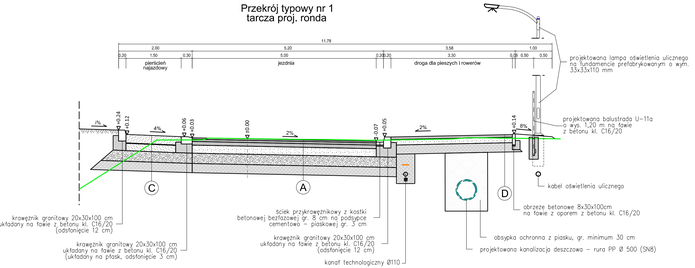

Przekrój typowy nr 3
odc. ref. 210 DW 794
(wlot od strony m. Skała)

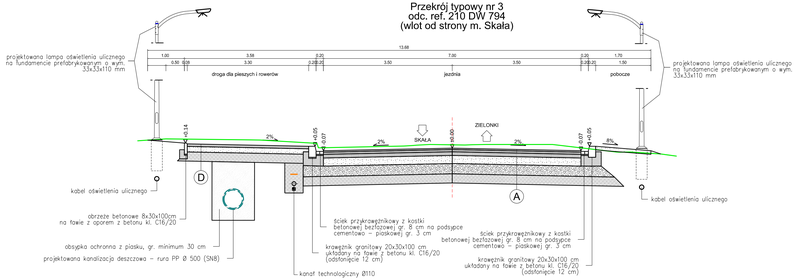

Przekrój typowy nr 5
DG 601608K

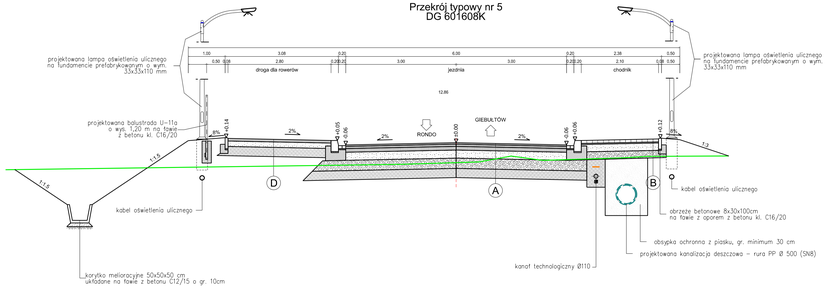

Przekrój typowy nr 2
tarcza proj. ronda

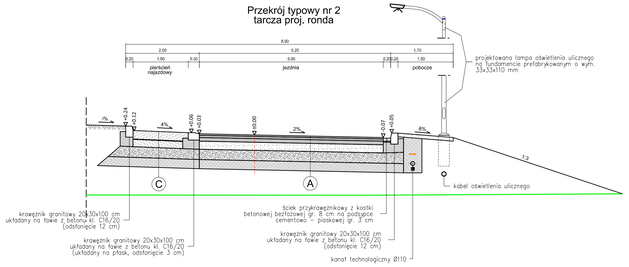

Przekrój typowy nr 4
odc. ref. 210 DW 794
(wlot od strony m. Zielonki)

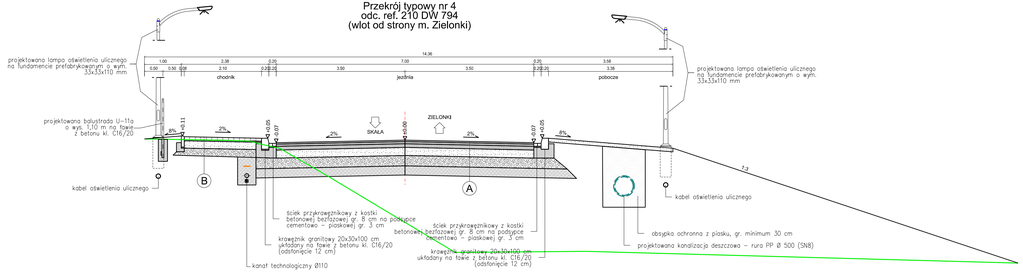

A

4cm	warstwa ścieralna z SMA 8
6cm	warstwa wiążąca z betonu asfaltowego AC 16W
10cm	warstwa podbudowy zasadniczej z betonu asfaltowego AC 22P
22cm	warstwa podbudowy zasadniczej z mieszanki niezwiązanej z kruszywem C 90/30 (kruszywo łamane stabilizowane mechanicznie)
28cm	warstwa mrozochronna z mieszanki niezwiązanej (kruszywo łamane stabilizowane mechanicznie), E2 ≥ 100MPa
25cm	warstwa ulepszonego podłoża z gruntu stabilizowanego spoiwem hydraulicznym, E2 ≥ 50MPa
	podłoże gruntowe G4

50cm

B

8cm	warstwa ścieralna z kostki betonowej bezfazowej
3cm	podsypka piaskowa
20cm	warstwa podbudowy z mieszanki niezwiązanej (kruszywo łamane stabilizowane mechanicznie)
20cm	warstwa podsypki z kruszywa naturalnego
	podłoże gruntowe G4

51cm

C

23cm	warstwa nawierzchniowa z betonu cementowego
1cm	warstwa poślizgowa - powierzchniowe utrwalenie
20cm	warstwa podbudowy zasadniczej z mieszanki związanej spoiwem hydraulicznym C8/10, E2 ≥ 100MPa
28cm	warstwa mrozochronna z mieszanki niezwiązanej (kruszywo łamane stabilizowane mechanicznie), E2 ≥ 100MPa
25cm	warstwa ulepszonego podłoża z gruntu stabilizowanego spoiwem hydraulicznym, E2 ≥ 50MPa
	podłoże gruntowe G4

97cm

D

7 cm	warstwa ścieralna z AC 8S
15 cm	podbudowa zasadnicza z mieszanki niezwiązanej z kruszywem C 90/3
25 cm	warstwa ulepszonego podłoża z gruntu stabilizowanego spoiwem hydraulicznym C ...
	podłoże gruntowe G4

47cm

Biuro Projektów: RENOWA Biuro Projektowe Inżynieria Komunikacyjna Mieczysław Renowa 31-155 Kraków, ul. Wojciecha Bogi 1a tel.(12) 633 22 22 fax.(12) 633 22 23 biuro@renowa.pl	Nazwa Obiektu: **Wielowariantowa koncepcja przebudowy/rozbudowy skrzyżowania DW 794 z DG 601608K w m. Januszewice**
Skala: **1:50**	Adres Obiektu: **Woj. małopolskie, Powiat krakowski, gmina wiejska Zielonki jednostka ewid. [120617_2] gmina wiejska Zielonki, obręb [0001] Januszewice jednostka ewid. [120617_2] gmina wiejska Zielonki, obręb [0010] Trojanowice jednostka ewid. [120615_2] gmina wiejska Wielka Wieś, obręb [0004] Giebułtów**
Nr Rys: **W3.04**	Inwestor: **Zarząd Województwa Małopolskiego ul. Basztowa 22, 31-156 Kraków** lub **Zarząd Dróg Wojewódzkich w Krakowie ul. Głowackiego 56, 30-085 Kraków**
Data: **LISTOPAD 2024**	Przedmiot Rysunku: **PRZEKRÓJE TYPOWE**
Opracowanie: **PROJEKT KONCEPCYJNY** **WARIANT 3**	Projektant: Sprawdzający: Podpis: Sprawdzający: Podpis: Projektant koordynujący: **mgr inż. Robert Wawiczek 343/2002** Sprawdzający koordynujący: **mgr inż. Piotr Kowalczyk MAP/0381/PWBD/15** Współpraca: Jerzy Krzysztof Wawiczek, mgr inż. Michał Orzeł